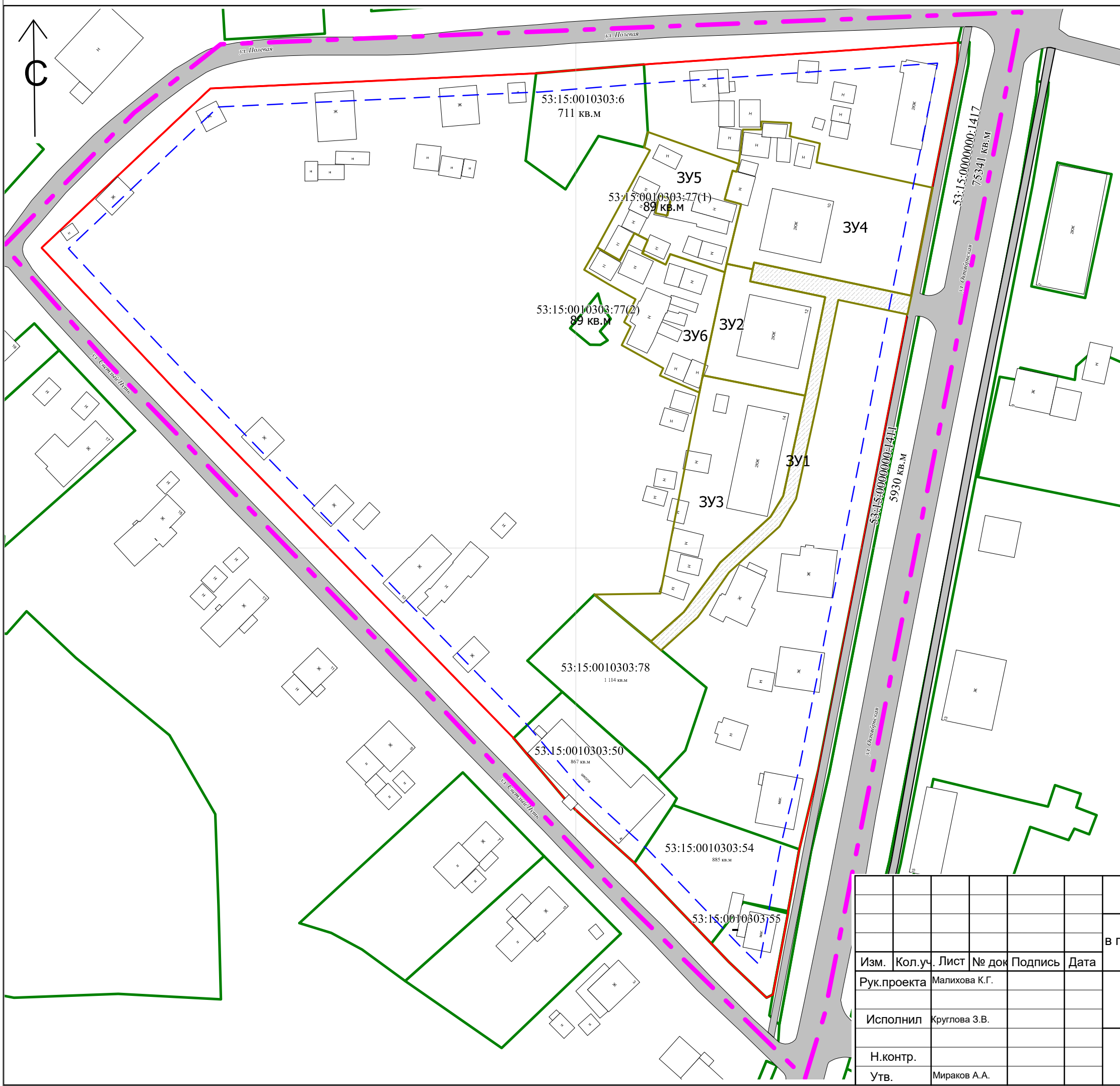











Чертеж границ образуемых земельных участков



Условные обозначения:

-  - граница проектируемой территории
-  - красная линия
-  - линии отступа от красных линий в целях определения места допустимого размещения зданий, строений, сооружений
-  - улично-дорожная сеть

Границы земельных участков:

-  - граница существующих земельных участков
-  - граница образуемых земельных участков
-  - образуемый земельный участок, который будет относиться к территории общего пользования
-  - условный номер образуемого земельного участка
-  - кадастровый номер, площадь, существующих земельных участков

						ПМ-2022/53:15:0010303				
						Проект межевания территории в границах элемента планировочной структуры кадастрового квартала 53:15:0010303				
Изм.	Кол.уч.	Лист	№ док.	Подпись	Дата	Проект межевания Основная часть		Стадия	Лист	Листов
Рук.проекта	Малихова К.Г.							ПМ	2	2
Исполнил	Круглова З.В.					Чертеж границ образуемых земельных участков М 1:1000		ГБУ "УКС НО"		
Н.контр.										
Утв.	Мираков А.А.									