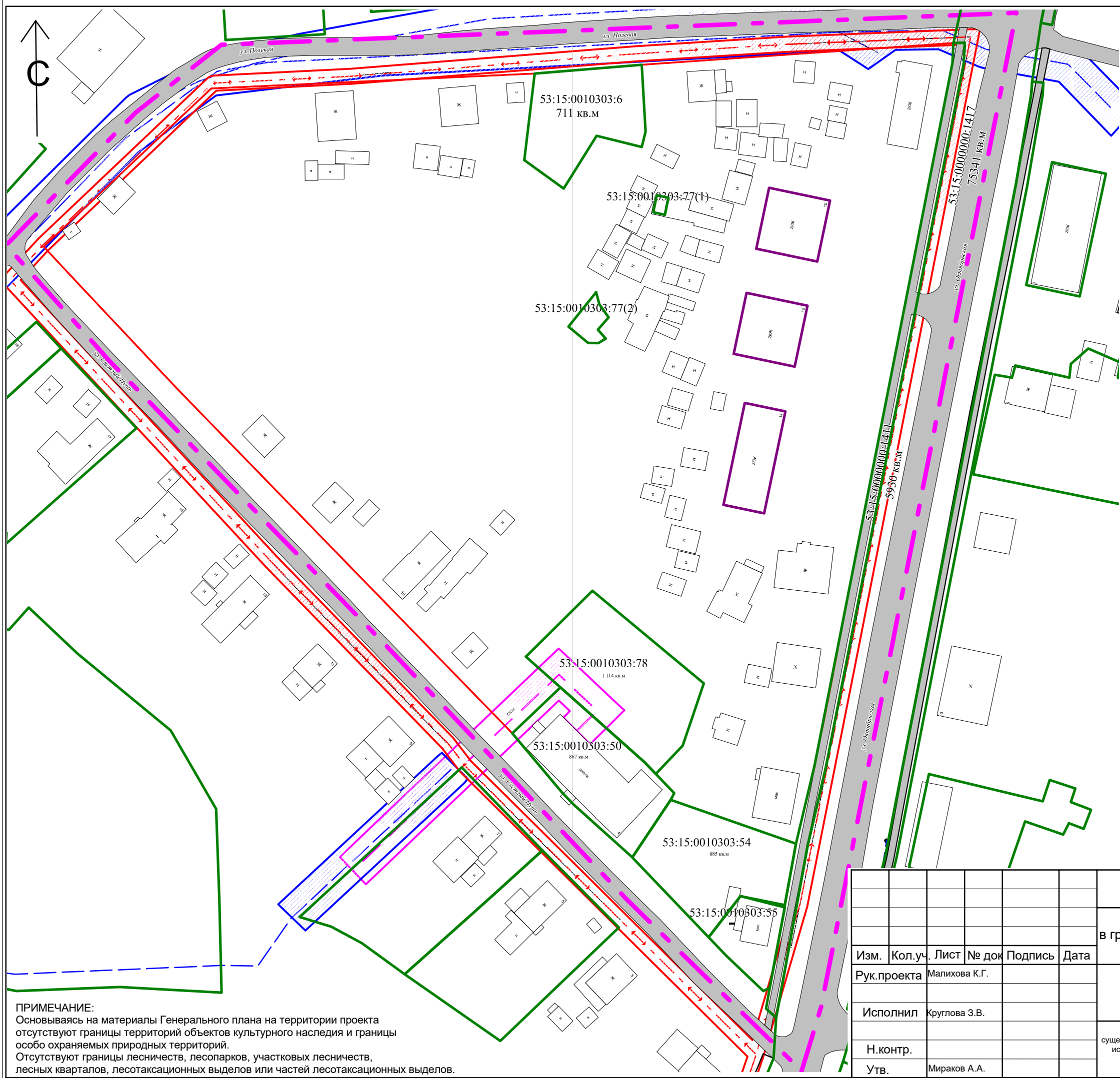







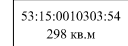
Чертеж границ существующих земельных участков, границ зон с особыми условиями использования территорий, местоположения существующих объектов капитального строительства



Условные обозначения:

-  - граница проектируемой территории
-  - красная линия
-  - улично-дорожная сеть
-  - граница объекта капитального строительства (многоквартирный дом)




Границы земельных участков:

-  - границы существующих земельных участков
-  - кадастровый номер, площадь, существующих земельных участков

Объекты инженерной инфраструктуры:

-  - сети водоснабжения
-  - сети электроснабжения 0,4 кВ
-  - сети теплоснабжения

Границы зон с особыми условиями использования территорий:

-  - зона действия ремонтно-охранной зоны сети водоснабжения
-  - зона действия ремонтно-охранной зоны сети электроснабжения
-  - зона действия ремонтно-охранной зоны сети теплоснабжения

ПРИМЕЧАНИЕ:
 Основываясь на материалы Генерального плана на территории проекта отсутствуют границы территорий объектов культурного наследия и границы особо охраняемых природных территорий.
 Отсутствуют границы лесничеств, лесопарков, участковых лесничеств, лесных кварталов, лесотаксационных выделов или частей лесотаксационных выделов.

						ПМ-2022/53:15:0010303			
						Проект межевания территории в границах элемента планировочной структуры кадастрового квартала 53:15:0010303			
Изм.	Кол.уч.	Лист	№ док	Подпись	Дата	Проект межевания Материалы по обоснованию	Стадия	Лист	Листов
Рук.проекта	Малихова К.Г.						ПМ	1	1
Исполнил	Круглова З.В.					Чертеж границ существующих земельных участков, границ с особыми условиями использования территорий, местоположения существующих объектов капитального строительства М 1:1000	ГБУ "УКС НО"		
Н.контр.									
Утв.	Мираков А.А.								