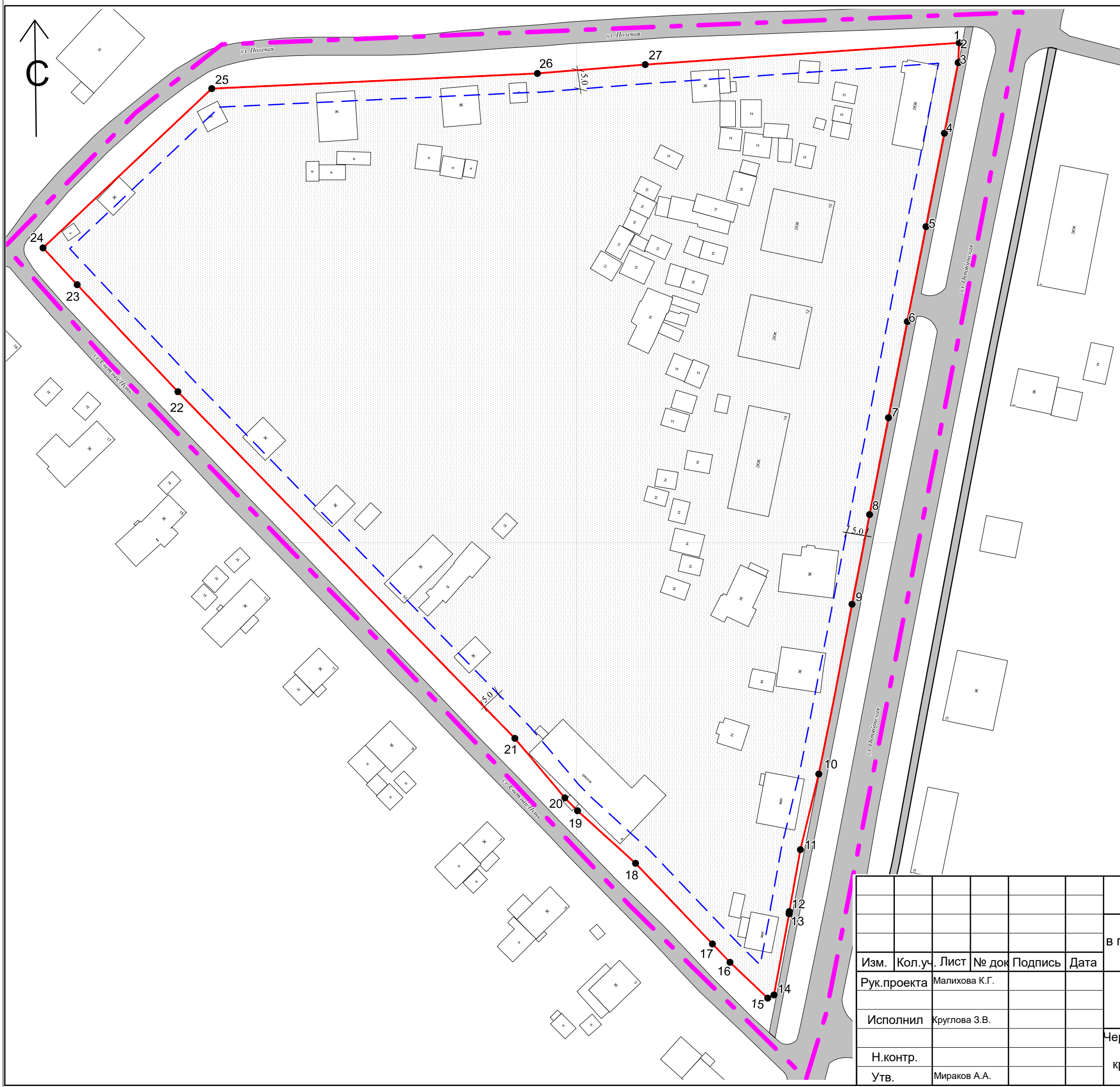


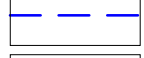
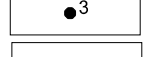





Чертеж границ планируемых и существующих элементов планировочной структуры, красных линий и линий отступа от красных линий



Условные обозначения:

-  - граница проектируемой территории
-  - красная линия
-  - линии отступа от красных линий в целях определения места допустимого размещения здания, строения, сооружения
-  - номер точки координат красной линии
-  - расстояние между красными линиями
-  - улично-дорожная сеть
-  - элемент планировочной структуры (квартал)

| | | | | | | | | | |
|-------------|---------------|------|-------|---------|------|--|--------------|------|--------|
| | | | | | | ПМ-2022/53:15:0010303 | | | |
| | | | | | | Проект межевания территории в границах элемента планировочной структуры кадастрового квартала 53:15:0010303 | | | |
| Изм. | Кол.уч. | Лист | № док | Подпись | Дата | Проект межевания Основная часть | Стадия | Лист | Листов |
| Рук.проекта | Малихова К.Г. | | | | | | ПМ | 1 | 2 |
| Исполнил | Круглова З.В. | | | | | Чертеж границ планируемых и существующих элементов планировочной структуры, красных линий и линий отступа от красных линий М 1:1000 | ГБУ "УКС НО" | | |
| Н.контр. | | | | | | | | | |
| Утв. | Мираков А.А. | | | | | | | | |