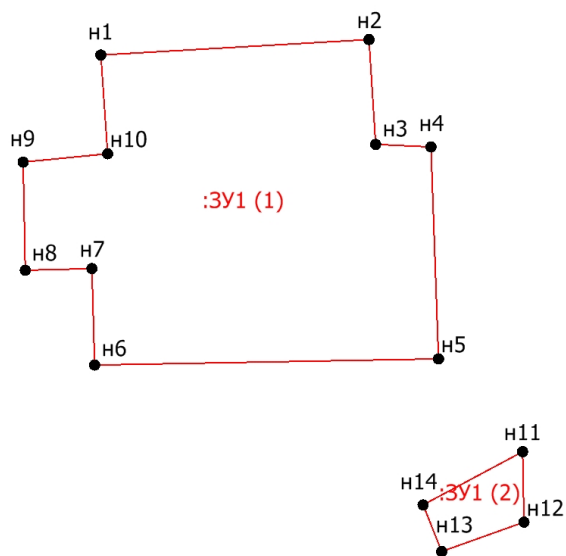




## Чертеж земельных участков и их частей



Масштаб 1:500

### Условные обозначения

-  - Вновь образованная часть границы, сведения о которой достаточны для определения ее местоположения
-  - Характерная точка границы, сведения о которой позволяют однозначно определить ее положение на местности
- n1 - Обозначение новой характерной точки
- :ЗУ1 (1) - образуемый контур земельного участка