

ОПИСАНИЕ МЕСТОПОЛОЖЕНИЯ ГРАНИЦ

Публичный сервитут объекта электросетевого хозяйства: СТП-2 10/0,4кВ «Рябково»
(наименование объекта, местоположение границ которого описано (далее - объект))

Раздел 1

Сведения об объекте




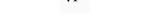

Сведения об объекте		
№ п/п	Характеристики объекта	Описание характеристик
1	2	3
1	Местоположение объекта	Новгородская область, Поддорский район, Селеевское сельское поселение, д.Рябково
2	Площадь объекта +/- величина погрешности определения площади (Р+/- Дельта Р)	400 кв.м ± 4 кв.м
3	Иные характеристики объекта	Публичный сервитут для размещения объекта электросетевого хозяйства: СТП-2 10/0,4кВ «Рябково». Срок публичного сервитута 49 лет. Владелец публичного сервитута Публичное акционерное общество «Россети Северо-Запад», 196247, Россия, город Санкт-Петербург, площадь Конституции, дом 3, литер А, помещение 16Н, e-mail: post@mrsksevzap.ru.

Схема расположения границ публичного сервитута



Масштаб 1:1000

УСЛОВНЫЕ ОБОЗНАЧЕНИЯ:

-  - граница публичного сервитута
-  - обозначение характерных точек границы публичного сервитута
-  - кадастровый номер и граница земельных участков по сведениям ЕГРН
-  - номер и граница кадастрового квартала
-  - граница субъекта, муниципального образования, населенного пункта по сведениям ЕГРН

Кадастровый инженер
Лунёва М.И.



М.П. "12" 08 2022 г.